












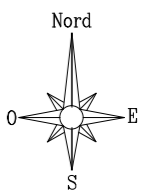


Plan Local d'Urbanisme  
MODIFICATION N°2

5.3. Haute Beauce, Echelle 1/3000

LEGENDE

-  Limite de zone (considérer l'axe du trait comme limite de zone)
  -  Espaces Boisés Classés (EBC)
  -  Bâtiment inscrit aux monuments historiques
  -  Zone non aedificandi de 10m à partir des abords du ru
  -  Emplacements réservés (ER)
  -  Périmètre d'isolement acoustique lié au classement des infrastructures de transports terrestres en application des arrêtés ministériels du 9 janvier 1995 et du 30 mai 1996
  -  Bande de protection du massif forestier de plus de 100 hectares
  -  Limite du secteur Urbain Constitué
  -  Changement de destination autorisée (article A2 du Règlement)
  -  Zone d'aléa inondation R111-3 (valant PPRI)
  -  Zone constructible
- ELEMENTS PROTEGES AU TITRE DE L'ARTICLE L 123-1-5-7ème DU CODE DE L'URBANISME**
-  Bâtiments remarquables classés
  -  Haies à conserver
  -  Arbres à conserver
  -  Espaces Verts Protégés (EVP)
  -  Murs à conserver
  -  Mares à protéger



Mise à disposition du public

Septembre 2019

Emplacements Réservés (ER)

- 1 Travaux d'agrandissement du cimetière
- 2 Aménagement d'un espace public et d'un parking

Eléments bâtis remarquables à conserver et protéger

au titre de l'article L 123-1-5-7ème du Code de l'Urbanisme

- 1 Cimetière et Eglise
- 2 Oratoire du Mesnil-Sevin
- 3 Sanctuaire Gallo-romain
- 4 Mairie - Ecole
- 5 Villa Ducret (9 rue de la Mairie)
- 6 Les Moulins
- 7
- 8 Le Moulin des Roches
- 9 Le Moulin de Châtillon
- 10 Lavoir de la Source aux fées
- 11 Ferme du Mesnil-Sevin (Rue du Bel Air)(2 bâtiments)
- 12 Ferme rue des Grands prés (3 bâtiments)
- 13 Ferme de la Grande Maison (3 bâtiments)
- 14 Château de Becquencourt